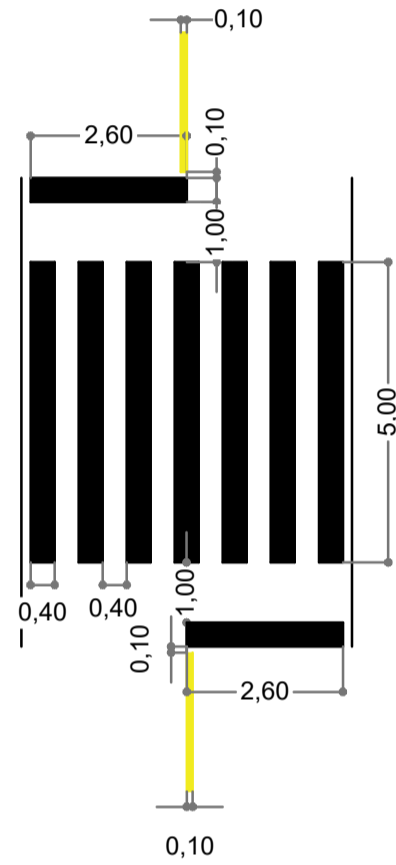
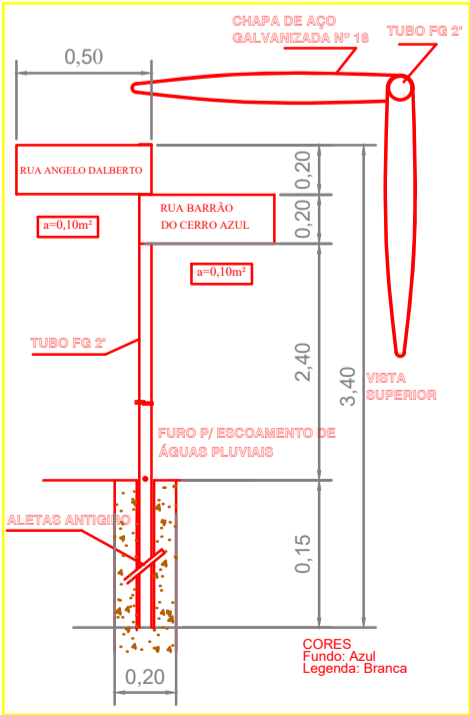


QUANTITATIVO				
MODELO	CÓDIGO	QUANT.	M² UND	M² TOTAL
	R-19/40	02	0,16	0,32
MODELO	CÓDIGO	QUANT.	M² UND	M² TOTAL
	R-02	01	0,30	0,30



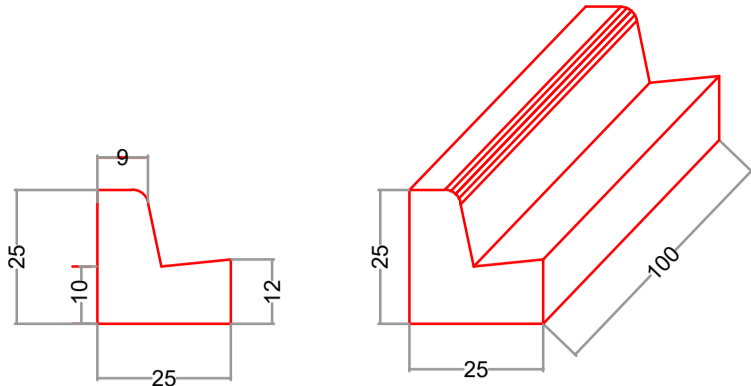
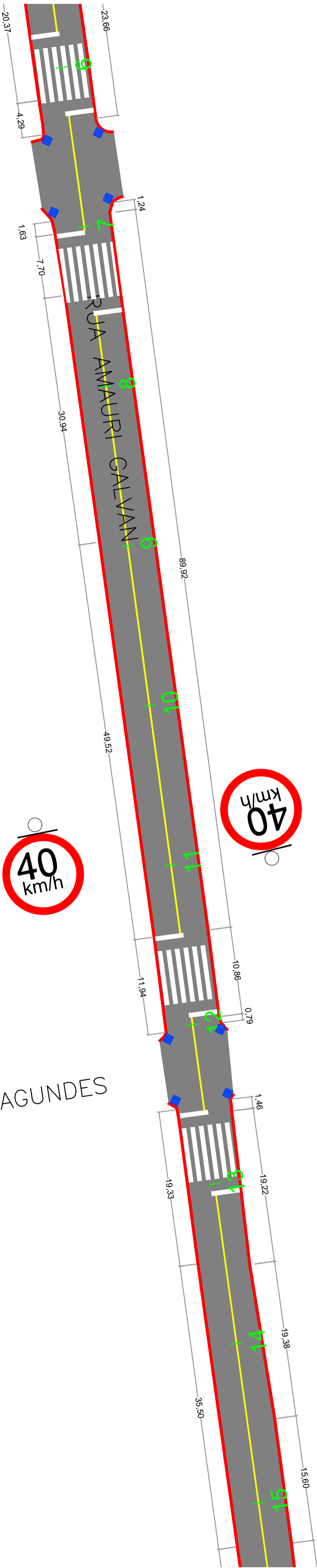
DETALHE FAIXA PEDESTRE
16,08 m² cada faixa branca
faixa amarela 10 cm
280,00 m x 0,10 m = 28,00 m²
ESCALA = 1/50




SUPORTE METÁLICO GALVANIZADO h=3,00m
ANTI-GIRO
PLACA COM NOME DE RUA: (0,10X2) = 0,20 m² (cada placa)
NOME DA RUA = 01 und
NOME DA RUA = 0,20 x 01 und = 0,20 m²

RUA JOÃO EMÍLIO RITTER

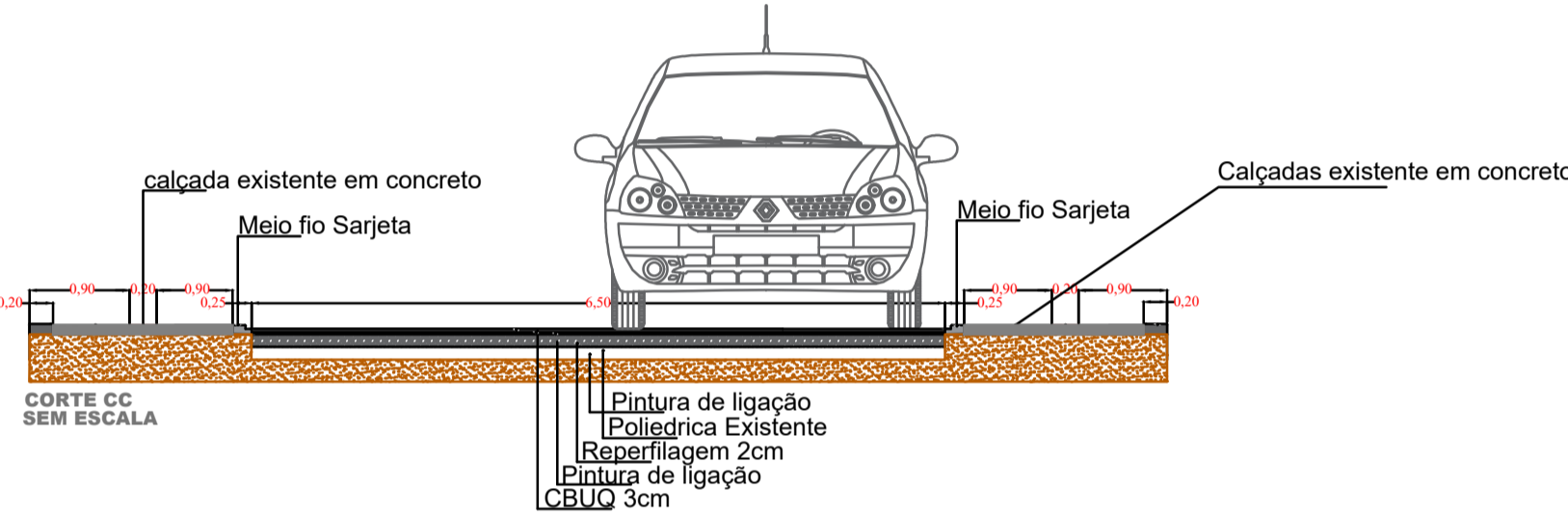
RUA ALCINDO FAGUNDES



DETALHE MEIO-FIO COM SARJETA



	Quantidade
FAIXA DE SINALIZAÇÃO HORIZONTAL	150,80 m²
PLACA R19/40	6 UND
PLACA R-02	2 UND



PREFEITURA MUNICIPAL	SAÚDE PÚBLICA
PROJETO DE PAVIMENTAÇÃO ASFÁLTICA	
PREFEITURA MUNICIPAL DE NOVA PRATA DO IGUAÇU	
Rua Vereador Valmor Gomes, 11/59 - Caixa Postal, 01 CEP 85.685 - 000 - Nova Prata do Iguaçu - Paraná. Tel-Fax (046) 3545-1442	
OBRA:	PROJETO DE SINALIZAÇÃO
NOVA PRATA DO IGUAÇU	Rua Amauri Calvan
PERIMETRO URBANO DA CIDADE	PARANÁ
RESPONSÁVEL TÉCNICO:	ÁREATOTAL: INDICADA
CLEUZA CASTRO DE JESUS Engenheira Civil e Agrimensora Crea.: SC 45.442/D	ESCALA: 1:1.000
DATA: julho/2025	LOCALIDADE/BAIRRO: N. PRATA DO IGUAÇU
SUPERVISOR: ANDRE FAUST	FOLHA: 02-03